



กฎกระทรวง

ฉบับที่ ๘๔๓ (พ.ศ. ๒๕๒๒)

ออกตามความในพระราชบัญญัติป่าสงวนแห่งชาติ

พ.ศ. ๒๕๐๗

อาศัยอำนาจตามความในมาตรา ๕ และมาตรา ๖ แห่งพระราชบัญญัติป่าสงวนแห่งชาติ พ.ศ. ๒๕๐๗ รัฐมนตรีว่าการกระทรวงเกษตรและสหกรณ์ออกกฎกระทรวงไว้ดังต่อไปนี้

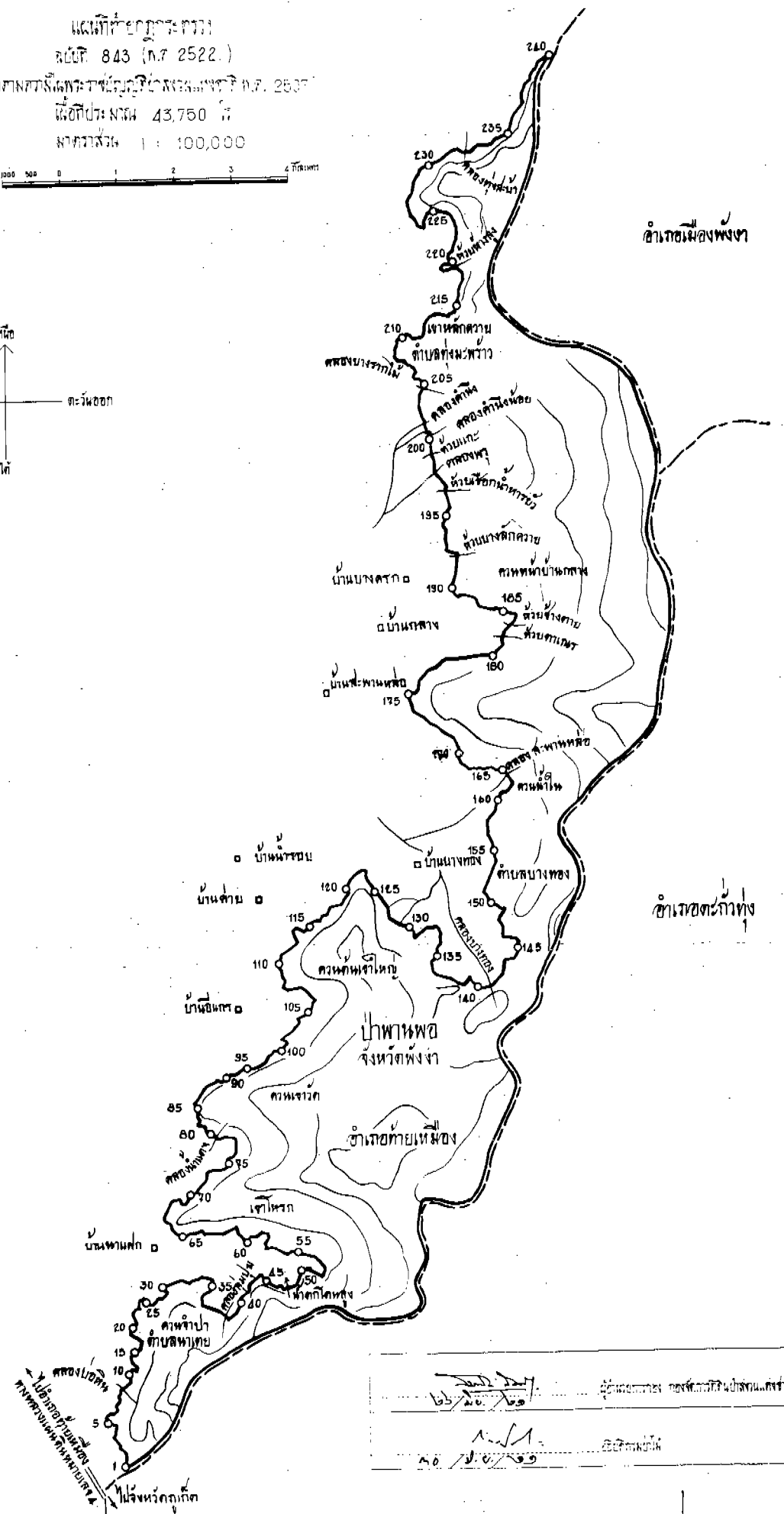
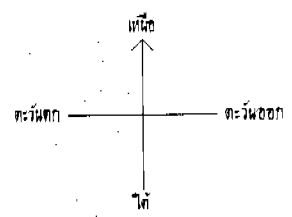
ให้ป่าพานพอ ในท้องที่ตำบลทุ่งมะพร้าว ตำบลบางทอง และตำบลนาเตย อำเภอท้ายเหมือง จังหวัดพังงา ภายในแนวเขตตามแผนที่ท้ายกฎกระทรวงนี้ เป็นป่าสงวนแห่งชาติ

ให้ไว้ ณ วันที่ ๖ มิถุนายน พ.ศ. ๒๕๒๒

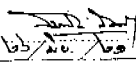
วงศ์ พลนิก

รัฐมนตรีช่วยว่าการฯ ปฏิบัติราชการแทน
รัฐมนตรีว่าการกระทรวงเกษตรและสหกรณ์

แผนที่แสดงพื้นที่
 ร.บ. 843 (น.ร. 2522.)
 ออกแบบโดยกรมการช่างโยธาธิการและผังเมือง พ.ศ. 2537
 เนื้อที่ประมาณ 43,750 ไร่
 สเกล 1 : 100,000



- เครื่องหมาย**
- เส้นเขตตำบล
 - เส้นเขตหมู่บ้าน
 - เส้นเขตแปลงที่ดิน
 - เส้นเขตแปลงที่ดิน
 - เส้นเขตแปลงที่ดิน
 - บ้านพัก

 ๒๖/๖/๖๐	วิศวกรโยธา กองช่างโยธาธิการและผังเมือง ๒๖/๖/๖๐	๒๖/๖/๖๐ ๒๖/๖/๖๐
---	---	--------------------

ฉบับพิเศษ หน้า ๗

เล่ม ๕๖ ตอนที่ ๑๐๕ ราชกิจจานุเบกษา ๑ กรกฎาคม ๒๕๒๒

หมายเหตุ :- เหตุผลในการประกาศใช้กฎกระทรวงฉบับนี้ คือ เนื่องจาก
บ้านพานพอง ในท้องที่ตำบลทุ่งมะพร้าว ตำบลบางทอง และตำบลนาเตย อำเภอ
ท้ายเหมือง จังหวัดพังงา เนื้อที่ประมาณ ๔๓,๗๕๐ ไร่ มีไม้ยาง ไม้ยูง ไม้
หลังเขี้ยว ไม้แลนบาน ไม้เภาบุตร ไม้ตะเคียน และไม้ชนิดอื่นที่มีจำนวนมาก
และมีของป่ากับทรัพยากรธรรมชาติอันดด้วยสมควรกำหนดให้เป็นป่าสงวน
แห่งชาติ เพื่อรักษาสภาพป่าไม้ของป่า และทรัพยากรธรรมชาติอันไว้ จึงจำเป็นต้อง
ออกกฎกระทรวงนี้